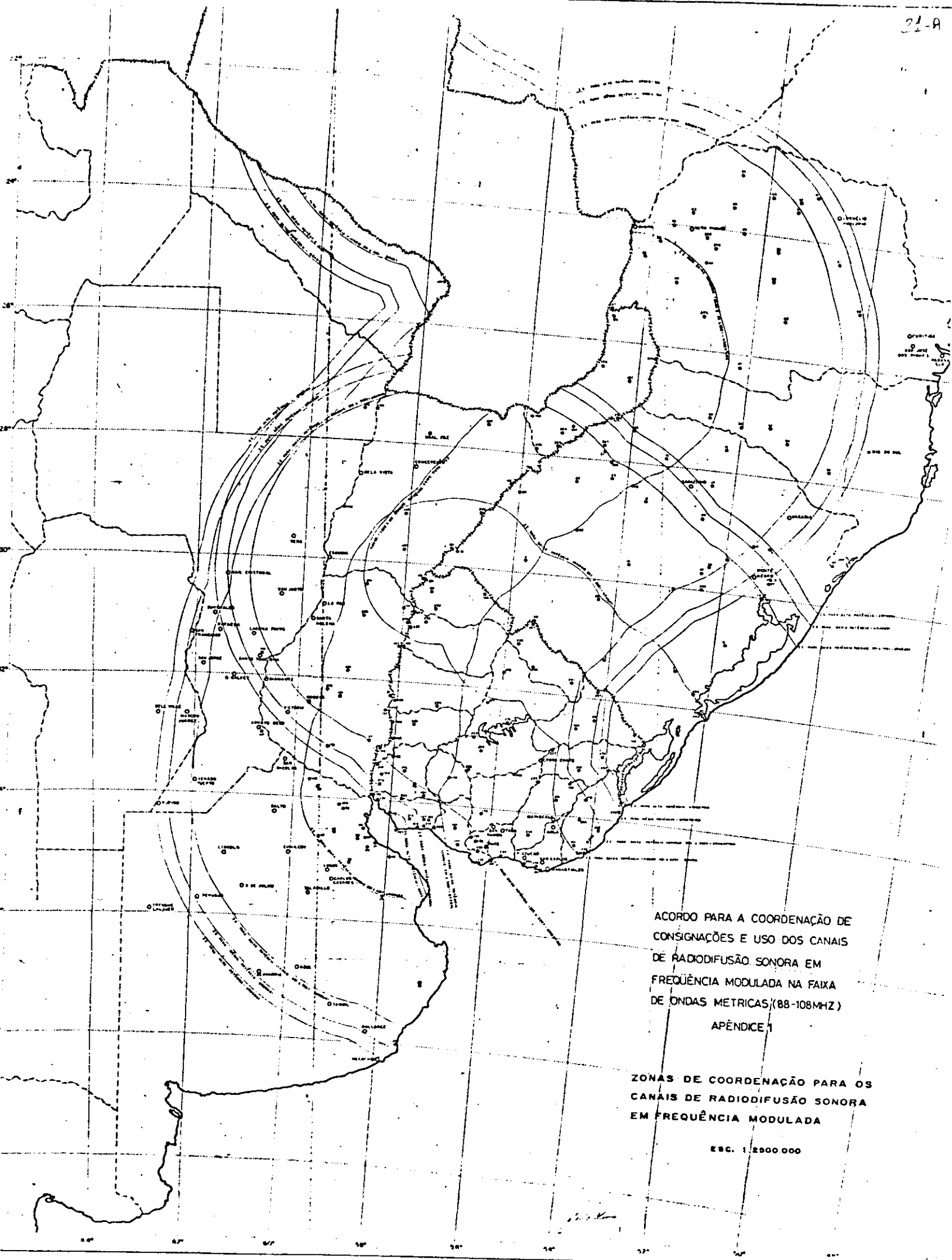


APÊNDICE 1

MAPA CORRESPONDENTE AO APÊNDICE 1
EM ANEXO EM SEPARADO

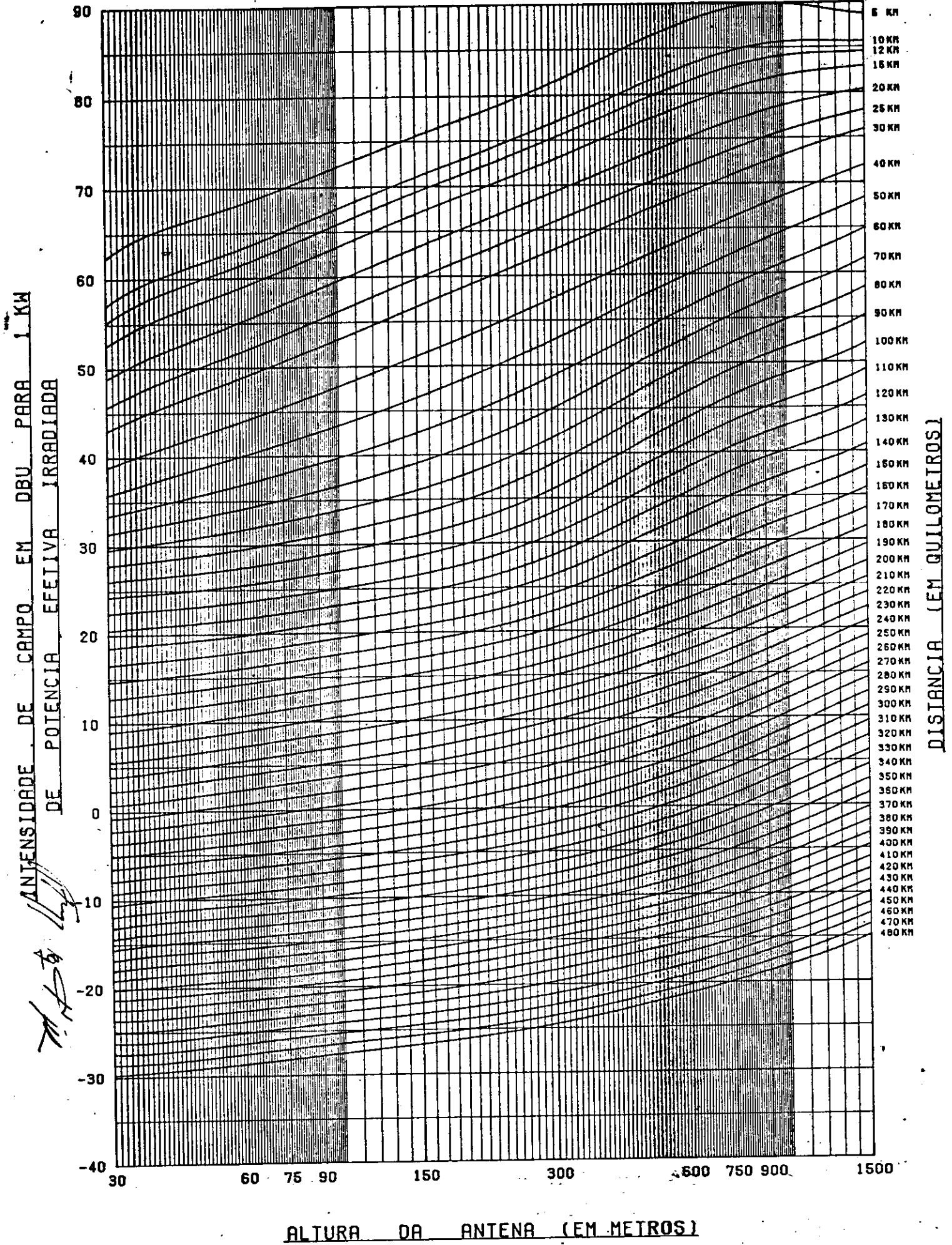


ACORDO PARA A COORDENAÇÃO DE
CONSIGNAÇÕES E USO DOS CANAIS
DE RÁDIO-DIFUSÃO SONORA EM
FREQUÊNCIA MODULADA NA FAIXA
DE ONDAS MÉTRICAS (88-108MHz)
APÊNDICE 1

ZONAS DE COORDENAÇÃO PARA OS
CANAIS DE RÁDIO-DIFUSÃO SONORA
EM FREQUÊNCIA MODULADA
ESC. 1:2500 000

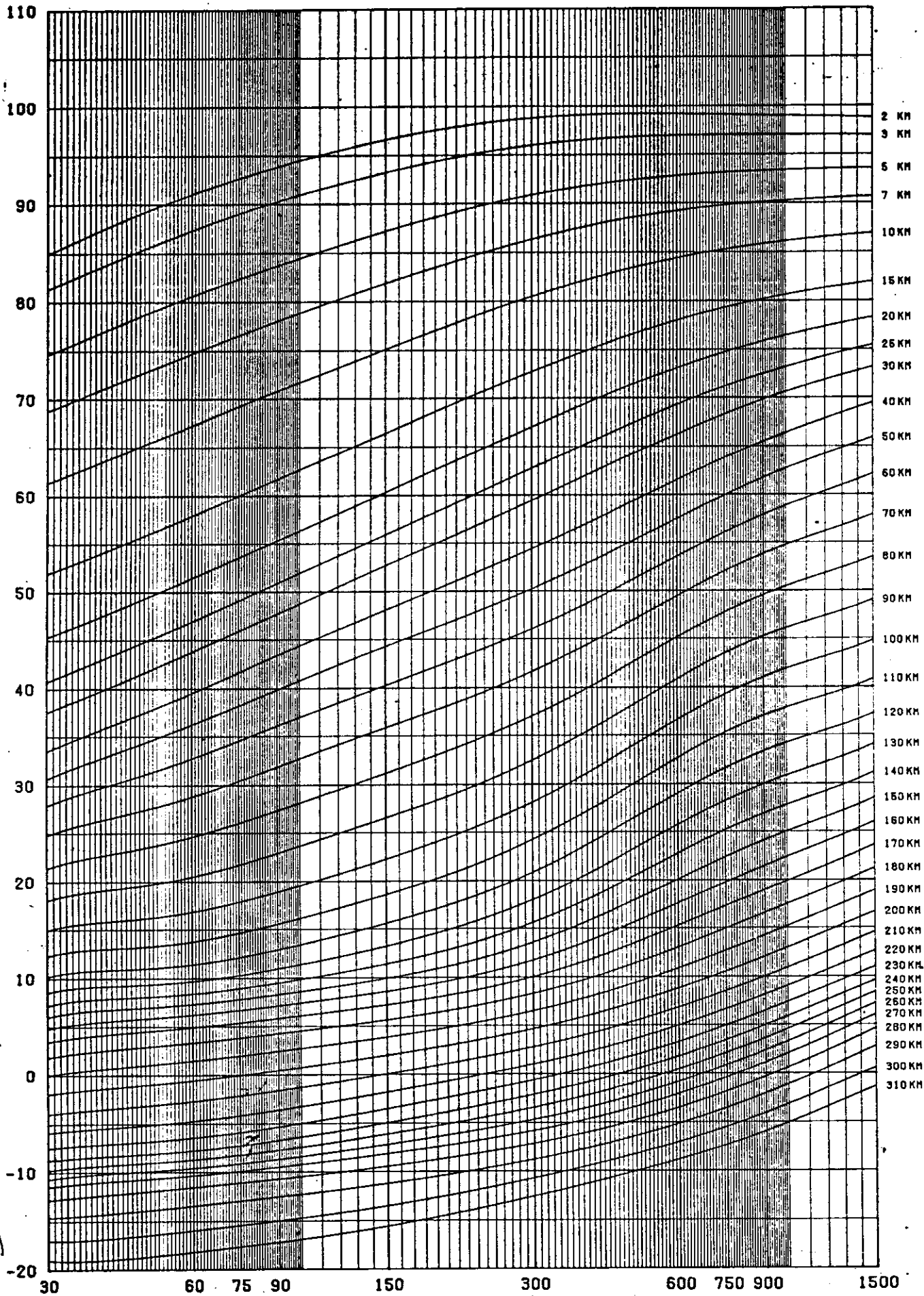
APÊNDICE 2

CURVAS - F(50,10) PARA CANAIS DE FM



CURVAS - F(50,50) PARA CANAIS DE FM

INTENSIDADE DE CAMPO EM DBU PARA 1 KM
DE POTENCIA EFETIVA IRRADIADA



DISTANCIA (EM QUILOMETROS)

ALTURA DA ANTENA (EM METROS)

Handwritten signature

APÉNDICE 3

RELAÇÃO CANAL/CLASSE

Nº LOC. MAPA	CANAL	CLASSE	LOCALIDADES			COORDENADAS GEOGRÁFICAS	
			ARGENTINA	BRASIL	URUGUAI	LATITUDE	LONGITUDE
77	201	IV	Chascomús (BA)			35º34'S	58º02'W
104	201	IV	Zárate (BA)			34º06'S	59º02'W
280	201	IV	Federal (ER)			30º55'S	58º46'W
141	201	IV	Rosário del Tala (ER)			32º18'S	59º09'W
150	201	IV	Monte Caseros (CTES)			30º15'S	57º38'W
253	201	IV	Apóstoles (MNES)			27º54'S	55º45'W
23	201	IV		Santo Ângelo (RS)		28º18'S	54º16'W
160	202	V			Solymar	34º49'S	55º55'W
161	202	IV			Rocha	34º28'S	54º20'W
162	202	IV			Nueva Helvecia	34º17'S	57º13'W
163	202	V			J.P. Varela	33º27'S	54º31'W
164	202	IV			Fray Bentos	33º07'S	58º18'W
165	202	IV			Salto	31º23'S	57º58'W
166	202	IV			Artigas	30º25'S	56º29'W
147	203	IV	Curuzú Cuatiá (CTES)			29º47'S	58º03'W
167	203	IV			Rivera	30º54'S	55º32'W
168	203	IV			Paysandu	32º19'S	58º04'W

Nº LOC. MAPA	CANAL	CLASSE	LOCALIDADES			COORDENADAS GEOGRÁFICAS	
			ARGENTINA	BRASIL	URUGUAI	LATITUDE	LONGITUDE
171	203	V			Libertad	34º38'S	56º37'W
172	203	V			Conchillas	34º11'S	58º00'W
263	203	IV	San Javier (MNES)			27º53'S	55º08'W
134	204	IV	Chajarí (ER)			30º45'S	57º59'W
136	204	IV	Gualeguay (ER)			33º09'S	59º20'W
144	204	IV	Villaguay (ER)			31º52'S	59º01'W
2	204	IV		Alegrete (RS)		29º46'S	55º46'W
174	204	V			Vergara	32º58'S	53º56'W
175	204	V			Palmitas	33º29'S	57º47'W
77	205	IV	Chascomús (BA)			35º34'S	58º02'W
86	205	IV	Luján (BA)			34º34'S	59º06'W
54	205	IV		Palotina (PR)		24º17'S	53º51'W
176	205	IV			Tacuarembó	31º42'S	55º59'W
178	205	V			Lascano	33º41'S	54º13'W
21	206	IV		Santa Rosa (RS)		27º52'S	54º29'W
180	206	IV			Nueva Palmira	33º53'S	58º25'W
181	206	IV			T. Gomensoro	30º27'S	57º29'W

Nº LOC. MAPA	CANAL	CLASSE	LOCALIDADES			COORDENADAS GEOGRÁFICAS	
			ARGENTINA	BRASIL	URUGUAI	LATITUDE	LONGITUDE
183	206	V			Juan Lacaze	34º25'S	57º25'W
100	207	IV	San Pedro (BA)			33º42'S	59º41'W
133	207	IV	Concordia (ER)			31º24'S	58º01'W
254	207	IV	L.N.Alem (MNES)			27º36'S	55º19'W
167	207	IV			Rivera	30º54'S	55º32'W
185	207	IV			Chuy	33º41'S	53º27'W
186	207	V			Mercedes	33º15'S	58º01'W
131	208	IV	Colón (ER)			32º14'S	58º08'W
44	208	IV		Cascavel (PR)		24º57'S	53º28'W
188	208	IV			F. Muerto	32º32'S	54º31'W
190	208	V			J.E. Rodó	33º40'S	57º33'W
191	208	V			San José	34º22'S	56º42'W
134	209	IV	Chajarí (ER)			30º45'S	57º59'W
260	209	IV	Ituzaingó (CTES)			27º35'S	56º41'W
192	209	IV			Rio Branco	32º35'S	53º23'W
193	209	V			Dolores	33º32'S	58º13'W
266	210	IV		Giruá (RS)		28º01'S	54º21'W

Nº LOC. MAPA	CANAL	CLASSE	LOCALIDADES			COORDENADAS GEOGRÁFICAS	
			ARGENTINA	BRASIL	URUGUAI	LATITUDE	LONGITUDE
255	210	IV	Bdo. de Irigoyen (MNES)			26º15'S	53º37'W
196	210	IV			San Javier	32º40'S	58º08'W
197	210	IV			Rosario	34º16'S	57º19'W
104	211	IV	Zárate (BA)			34º06'S	59º02'W
141	211	IV	Rosario del Tala (ER)			32º18'S	59º09'W
281	211	IV	San José de Feliciano (ER)			30º23'S	58º45'W
199	211	V			Santa Lucía	34º28'S	56º23'W
137	212	IV	Gualeguaychú (ER)			33º01'S	58º31'W
160	212	V			Solymar	34º49'S	55º55'W
201	212	V			Cardona	33º52'S	57º22'W
88	213	V	Mercedes (BA)			34º39'S	59º26'W
131	213	IV	Colón (ER)			32º14'S	58º08'W
279	213	IV	Federación (ER)			31º00'S	57º53'W
136	213	IV	Gualeguay			33º09'S	59º20'W
204	213	IV			Velázquez	34º02'S	54º16'W
21	214	IV		Santa Rosa (RS)		27º52'S	54º29'W
35	214	IV		Chapecó (SC)		27º06'S	52º36'W

Nº LOC. MAPA	CANAL	CLASSE	LOCALIDADES			COORDENADAS GEOGRÁFICAS	
			ARGENTINA	BRASIL	URUGUAI	LATITUDE	LONGITUDE .
205	214	V			E. Paullier	34º22'S	57º08'W
206	214	V			Ombues de Lavalle	33º57'S	57º47'W
208	214	V			N. Berlín	32º57'S	58º03'W
86	215	V	Luján (BA)			34º34'S	59º06'W
144	215	IV	Villaguay (ER)			31º52'S	59º01'W
256	215	IV	El Soberbio (MNES)			27º18'S	54º12'W
259	215	IV	Alvear (CTES)			29º06'S	56º33'W
210	215	V			Soriano	33º24'S	58º19'W
69	216	IV	Baradero (BA)			33º49'S	59º30'W
213	216	V			Joaquín Suárez	34º16'S	57º36'W
132	217	IV	Concepción del Uruguay (ER)			32º29'S	58º14'W
73	218	V	Cañuelas (BA)			35º03'S	58º46'W
214	218	V			La Paz (CP)	34º22'S	57º19'W
215	218	V			Agraciada	33º43'S	58º15'W
267	219	IV		Tuparendi (RS)		27º45'S	54º30'W
35	219	IV		Chapecó (SC)		27º06'S	52º36'W
282	219	IV	Macia (ER)			32º11'S	59º24'W

Nº LOC. MAPA	CANAL	CLASSE	LOCALIDADES			COORDENADAS GEOGRÁFICAS	
			ARGENTINA	BRASIL	URUGUAI	LATITUDE	LONGITUDE
72	219	IV	Campana (BA)			34º10'S	58º57'W
216	219	IV			Pirarajá	33º45'S	54º45'W
23	220	IV		Santo Ângelo (RS)		28º18'S	54º16'W
100	220	IV	San Pedro (BA)			33º42'S	59º41'W
18	221	II		Santa Cruz do Sul (RS)		29º42'S	52º25'W
48	221	II		Guarapuava (PR)		25º23'S	51º28'W
146	221	I	Corrientes			27º28'S	58º50'W
186	221	II			Mercedes	33º15'S	58º01'W
4	222	II		Bento Gonçalves (RS)		29º10'S	51º31'W
10	222	II		Cruz Alta (RS)		28º38'S	53º36'W
37	222	II		Joaçaba (SC)		27º10'S	51º30'W
56	222	II		Paranavaí (PR)		23º04'S	52º31'W
173	222	II			Florida	34º05'S	56º12'W
13	223	I		Porto Alegre (RS)		30º02'S	51º13'W
273	223	II		Quedas do Iguaçu (PR)		25º27'S	52º55'W
63	223	II		Umuarama (PR)		23º46'S	53º18'W
80	223	II	General Madariaga (BA)			37º00'S	57º08'W

Nº LOC. MAPA	CANAL	CLASSE	LOCALIDADES			COORDENADAS GEOGRÁFICAS	
			ARGENTINA	BRASIL	URUGUAI	LATITUDE	LONGITUDE
119	223	I	Santa Fé			31º39'S	60º43'W
176	223	II			Tacuarembó	31º42'S	55º59'W
41	224	II		Apucarana (PR)		23º34'S	51º28'W
42	224	II		Arapongas (PR)		23º25'S	51º26'W
44	224	II		Cascavel (PR)		24º57'S	53º28'W
57	224	II		Pato Branco (PR)		26º13'S	52º40'W
59	224	II		Ponta Grossa (PR)		25º05'S	50º09'W
64	224	I	Capital Federal			34º38'S	58º28'W
151	224	I	Paso de los Libres (CTES)			29º43'S	57º05'W
219	224	II			Treinta y tres	33º13'S	54º23'W
18	225	II		Santa Cruz do Sul (RS)		29º42'S	52º25'W
45	225	II		Cianorte (PR)		23º37'S	52º36'W
61	225	II		Telémaco Borba (PR)		24º20'S	50º38'W
132	225	III	C.del Uruguay (ER)			32º29'S	58º14'W
10	226	II		Cruz Alta (RS)		28º38'S	53º36'W
37	226	II		Joaçaba (SC)		27º10'S	51º30'W
129	226	I	Clorinda (FSA)			25º17'S	57º43'W

Nº LOC. MAPA	CANAL	CLASSE	LOCALIDADES			COORDENADAS GEOGRÁFICAS	
			ARGENTINA	BRASIL	URUGUAI	LATITUDE	LONGITUDE
220	226	I			Las Piedras	34º43'S	56º12'W
63	227	II		Umuarama (PR)		23º46'S	53º18'W
87	227	II	Mar del Plata (BA)			38º00'S	57º34'W
140	227	II	Paraná (ER)			31º44'S	60º32'W
9	228	I		Caxias do Sul (RS)		29º11'S	51º12'W
19	228	I		Santa Maria (RS)		29º41'S	53º48'W
42	228	II		Arapongas (PR)		23º25'S	51º26'W
57	228	II		Pato Branco (PR)		26º13'S	52º40'W
41	228	II		Apucarana (PR)		23º34'S	51º28'W
221	228	I			Carmelo	34º00'S	58º17'W
185	228	II			Chuy	33º41'S	53º27'W
149	228	I	Mercedes (CTES)			29º11'S	58º04'W
283	229	II		Pelotas (RS)		31º45'S	52º19'W
45	229	II		Cianorte (PR)		23º37'S	52º36'W
167	230	I			Rivera	30º54'S	55º32'W
222	230	I			Montevideo	34º54'S	56º11'W
13	231	I		Porto Alegre (RS)		30º02'S	51º13'W

Nº LOC. MAPA	CANAL	CLASSE	LOCALIDADES			COORDENADAS GEOGRÁFICAS	
			ARGENTINA	BRASIL	URUGUAI	LATITUDE	LONGITUDE
56	231	II		Paranavaí (PR)		23º04'S	52º31'W
119	231	I	Santa Fé			31º39'S	60º43'W
130	231	I	Formosa			26º11'S	58º11'W
19	232	I		Santa Maria (RS)		29º41'S	53º48'W
38	232	I		Lajes (SC)		27º48'S	50º19'W
64	232	I	Capital Federal			34º38'S	58º28'W
272	232	I	Las Lomitas (FSA)			24º43'S	60º36'W
219	232	II			Treinta y Tres	33º13'S	54º23'W
223	232	II			Belén	30º48'S	57º50'W
283	233	I		Pelotas (RS)		31º45'S	52º19'W
41	233	I		Apucarana (PR)		23º34'S	51º28'W
59	234	I		Ponta Grossa (PR)		25º05'S	50º09'W
156	234	I	Puerto Iguazú (MNES)			25º36'S	54º34'W
166	234	I			Artigas	30º25'S	56º29'W
222	234	I			Montevideo	34º53'S	56º10'W
13	235	I		Porto Alegre (RS)		30º02'S	51º13'W
119	235	I	Santa Fé			31º39'S	60º43'W

Nº LOC. MAPA	CANAL	CLASSE	LOCALIDADES			COORDENADAS GEOGRÁFICAS	
			ARGENTINA	BRASIL	URUGUAI	LATITUDE	LONGITUDE
224	235	II			Guichón	32º22'S	57º13'W
19	236	II		Santa Maria (RS)		29º41'S	53º48'W
38	236	II		Lajes (SC)		27º48'S	50º19'W
64	236	I	Capital Federal			34º38'S	58º28'W
178	236	II			Lascano	33º41'S	54º13'W
225	236	III			Constitución	31º03'S	57º50'W
283	237	I		Pelotas (RS)		31º45'S	52º19'W
20	237	II		Santana do Livramento (RS)		30º53'S	55º31'W
146	237	I	Corrientes			27º28'S	58º50'W
53	238	II		Maringá (PR)		23º23'S	51º56'W
152	238	II	Santo Tomé (CTES)			28º33'S	56º02'W
222	238	I			Montevideo	34º51'S	56º10'W
12	239	II		Ijuí (RS)		28º23'S	53º54'W
13	239	I		Porto Alegre (RS)		30º02'S	51º13'W
140	239	II	Paraná (ER)			31º44'S	60º32'W
150	239	II	Monte Caseros (ER)			30º15'S	57º38'W
227	239	III			Olimar	32º54'S	54º56'W

Nº LOC. MAPA	CANAL	CLASSE	LOCALIDADES			COORDENADAS GEOGRÁFICAS	
			ARGENTINA	BRASIL	URUGUAI	LATITUDE	LONGITUDE
19	240	II		Santa Maria (RS)		29º41'S	53º48'W
38	240	II		Lajes (SC)		27º48'S	50º19'W
64	240	I	Capital Federal			34º38'S	58º28'W
87	240	II	Mar del Plata (BA)			38º00'S	57º34'W
283	241	II		Pelotas (RS)		31º45'S	52º19'W
20	241	II		Santana do Livramento (RS)		30º53'S	55º31'W
153	241	I	El Dorado (MNES)			26º26'S	54º41'W
228	241	III			La Pedrera	34º35'S	54º07'W
53	242	II		Maringá (PR)		23º23'S	51º56'W
168	242	II			Paysandú	32º19'S	58º04'W
222	242	II			Montevideo	34º54'S	56º11'W
13	243	I		Porto Alegre (RS)		30º02'S	51º13'W
229	243	III			J.Batlle Y Ordoñez	33º29'S	55º08'W
19	244	II		Santa Maria (RS)		29º41'S	53º48'W
38	244	II		Lajes (SC)		27º48'S	50º19'W
64	244	I	Capital Federal			34º38'S	58º28'W
128	244	I	Resistencia (CHO)			27º27'S	59º00'W

Nº LOC. MAPA	CANAL	CLASSE	LOCALIDADES			COORDENADAS GEOGRÁFICAS	
			ARGENTINA	BRASIL	URUGUAI	LATITUDE	LONGITUDE
3	245	II		Bagé (RS)		31º20'S	54º06'W
31	245	I		Uruguaiana (RS)		29º45'S	57º04'W
17	246	I		Passo Fundo (RS)		28º15'S	52º24'W
284	246	II		Rio Grande (RS)		32º03'S	52º05'W
53	246	I		Maringá (PR)		23º23'S	51º56'W
140	246	II	Paraná (ER)			31º44'S	60º32'W
222	246	I			Montevideo	34º53'S	56º10'W
59	247	I		Ponta Grossa (PR)		25º05'S	50º09'W
133	247	II	Concordia (ER)			31º24'S	58º01'W
174	247	II			Vergara	32º58'S	53º56'W
13	248	I		Porto Alegre (RS)		30º02'S	51º13'W
64	248	I	Capital Federal			34º38'S	58º28'W
3	249	II		Bagé (RS)		31º20'S	54º06'W
31	249	II		Uruguaiana (RS)		29º45'S	57º04'W
47	249	I		Foz do Iguaçu (PR)		25º32'S	54º35'W
17	250	II		Passo Fundo (RS)		28º15'S	52º24'W
284	250	II		Rio Grande (RS)		32º03'S	52º05'W

Nº LOC. MAPA	CANAL	CLASSE	LOCALIDADES			COORDENADAS GEOGRÁFICAS	
			ARGENTINA	BRASIL	URUGUAI	LATITUDE	LONGITUDE
53	250	I		Maringá (PR)		23º23'S	51º56'W
117	250	I	Rosario (SF)			32º57'S	60º40'W
207	250	I			Punta del Este	34º55'S	54º56'W
133	251	II	Concordia (ER)			31º24'S	58º01'W
82	252	I	La Plata (BA)			34º55'S	57º57'W
148	252	I	Goya (CTES)			29º08'S	59º17'W
157	252	I	San Pedro (MNES)			26º38'S	54º08'W
3	253	II		Bagé (RS)		31º20'S	54º06'W
9	253	I		Caxias do Sul (RS)		29º11'S	51º12'W
17	254	II		Passo Fundo (RS)		28º15'S	52º24'W
284	254	II		Rio Grande (RS)		32º03'S	52º05'W
137	254	II	Gualedguaychú (ER)			33º01'S	58º31'W
155	254	III	Posadas (MNES)			27º22'S	55º53'W
166	254	I			Artigas	30º25'S	56º29'W
222	254	II			Montevideo	34º54'S	56º11'W
51	255	II		Londrina (PR)		23º18'S	51º09'W
130	255	I	Formosa			26º11'S	58º11'W

Nº LOC. MAPA	CANAL	CLASSE	LOCALIDADES			COORDENADAS GEOGRÁFICAS	
			ARGENTINA	BRASIL	URUGUAI	LATITUDE	LONGITUDE
64	256	I	Capital Federal			34º38'S	58º28'W
149	256	I	Mercedes (CTES)			29º11'S	58º04'W
231	256	I			Melo	32º22'S	54º10'W
13	257	I		Porto Alegre (RS)		30º02'S	51º13'W
5	258	II		Cachoeira do Sul (RS)		30º02'S	52º53'W
59	258	II		Ponta Grossa (PR)		25º05'S	50º09'W
117	258	I	Rosario (SF)			32º57'S	60º40'W
230	258	II			B. Brum	30º43'S	57º22'W
222	258	I			Montevideo	34º54'S	56º11'W
51	259	II		Londrina (RS)		23º18'S	51º09'W
154	259	I	Oberá (MNES)			27º29'S	55º07'W
17	260	II		Passo Fundo (RS)		28º15'S	52º24'W
284	260	I		Rio Grande (RS)		32º03'S	52º05'W
64	260	I	Capital Federal			34º38'S	58º28'W
232	260	II			La Paloma	34º40'S	54º09'W
233	261	II			Paso de los Toros	32º49'S	56º29'W
167	262	I			Rivera	30º54'S	55º32'W

Nº LOC. MAPA	CANAL	CLASSE	LOCALIDADES			COORDENADAS GEOGRÁFICAS	
			ARGENTINA	BRASIL	URUGUAI	LATITUDE	LONGITUDE
186	262	II			Mercedes	33º15'S	58º01'W
222	262	II			Montevideo	34º54'S	56º11'W
13	263	I		Porto Alegre (RS)		30º02'S	51º13'W
51	263	II		Londrina (PR)		23º18'S	51º09'W
152	263	I	Santo Tomé (CTES)			28º33'S	56º02'W
85	264	I	Lomas de Zamora (BA)			34º46'S	58º24'W
234	264	II			General E. Martínez	33º14'S	53º48'W
235	264	III			Termas del Arapey	30º57'S	57º32'W
5	265	II		Cachoeira do Sul (RS)		30º02'S	52º53'W
236	265	II			Maldonado	34º54'S	54º57'W
154	266	I	Oberá (MNES)			27º29'S	55º07'W
200	266	II			Durazno	33º22'S	56º31'W
13	267	I		Porto Alegre (RS)		30º02'S	51º13'W
51	267	II		Londrina (PR)		23º18'S	51º09'W
119	267	I	Santa Fê			31º39'S	60º43'W
89	268	I	Morón (BA)			34º39'S	58º38'W
128	268	I	Resistencia (CHO)			27º27'S	59º00'W

Nº LOC. MAPA	CANAL	CLASSE	LOCALIDADES			COORDENADAS GEOGRÁFICAS	
			ARGENTINA	BRASIL	URUGUAI	LATITUDE	LONGITUDE
237	268	II			Aceguá	31º53'S	54º09'W
5	269	II		Cachoeira do Sul (RS)		30º02'S	52º53'W
271	269	II			Pampa	32º15'S	56º13'W
222	270	I			Montevideo	34º54'S	56º11'W
9	271	II		Caxias do Sul (RS)		29º11'S	51º12'W
51	271	I		Londrina (PR)		23º18'S	51º09'W
95	272	I	Quilmes (BA)			34º43'S	58º15'W
146	272	I	Corrientes			27º28'S	58º50'W
239	272	II			La Coronilla	33º51'S	53º29'W
87	273	II	Mar del Plata (BA)			38º00'S	57º34'W
238	273	III			San Gregorio	32º36'S	55º49'W
117	274	I	Rosario (SF)			32º57'S	60º40'W
151	274	I	Paso de los Libres (CTES)			29º43'S	57º05'W
240	274	I			Canelones	34º33'S	56º16'W
51	275	II		Londrina (PR)		23º18'S	51º09'W
241	275	II			Vichadero	31º45'S	54º40'W
64	276	I	Capital Federal			34º38'S	58º28'W

Nº LOC. MAPA	CANAL	CLASSE	LOCALIDADES			COORDENADAS GEOGRÁFICAS	
			ARGENTINA	BRASIL	URUGUAI	LATITUDE	LONGITUDE
242	276	II			Castillos	34º11'S	53º51'W
243	277	III			Carlos Reyles	33º03'S	56º18'W
168	278	II			Paysandú	32º19'S	58º04'W
244	278	II			Minas	34º22'S	55º14'W
13	279	I		Porto Alegre (RS)		30º02'S	51º13'W
51	279	II		Londrina (PR)		23º18'S	51º09'W
176	279	II			Tacuarembó	31º42'S	55º59'W
245	280	I			Colonia	34º28'S	57º50'W
229	281	II			J.Batlle Y Ordoñez	33º29'S	55º08'W
165	282	II			Salto	31º23'S	57º58'W
247	282	II			Atlántida	34º46'S	55º45'W
15	283	II		Novo Hamburgo (RS)		29º41'S	51º07'W
27	283	II		São Leopoldo (RS)		29º45'S	51º08'W
51	283	II		Londrina (PR)		23º18'S	51º09'W
155	283	I	Posadas (MNES)			27º22'S	55º53'W
248	283	II			Minas de Corrales	31º34'S	55º29'W
59	284	II		Ponta Grossa (PR)		25º05'S	50º09'W

Nº LOC. MAPA	CANAL	CLASSE	LOCALIDADES			COORDENADAS GEOGRÁFICAS	
			ARGENTINA	BRASIL	URUGUAI	LATITUDE	LONGITUDE
246	284	III			19 de Abril	34º23'S	54º05'W
245	284	I			Colonia	34º28'S	57º50'W
200	286	II			Durazno	33º22'S	56º31'W
15	287	II		Novo Hamburgo (RS)		29º41'S	51º07'W
27	287	II		São Leopoldo (RS)		29º45'S	51º08'W
51	287	II		Londrina (PR)		23º18'S	51º09'W
250	287	II			Piriápolis	34º52'S	55º16'W
64	288	I	Capital Federal			34º38'S	58º28'W
192	288	I			Río Branco	32º35'S	53º23'W
251	288	II			Bella Unión	30º15'S	57º36'W
47	289	I		Foz do Iguaçu (PR)		25º32'S	54º35'W
249	289	II			Young	32º42'S	57º38'W
17	290	II		Passo Fundo (RS)		28º15'S	52º24'W
284	290	II		Rio Grande (RS)		32º03'S	52º05'W
45	290	II		Cianorte (PR)		23º37'S	52º36'W
57	290	II		Pato Branco (PR)		26º13'S	52º40'W
222	290	I			Montevideo	34º54'S	56º11'W

Nº LOC. MAPA	CANAL	CLASSE	LOCALIDADES			COORDENADAS GEOGRÁFICAS	
			ARGENTINA	BRASIL	URUGUAI	LATITUDE	LONGITUDE
3	291	IV		Bagé (RS)		31º20'S	54º06'W
6	291	IV		Camaquã (RS)		30º51'S	51º48'W
10	291	IV		Cruz Alta (RS)		28º38'S	53º36'W
18	291	IV		Santa Cruz do Sul (RS)		29º43'S	52º25'W
22	291	IV		Santiago (RS)		29º12'S	54º52'W
25	291	IV		São Borja (RS)		28º39'S	55º59'W
30	291	IV		Três Passos (RS)		27º28'S	53º57'W
34	291	IV		Campos Novos (SC)		27º24'S	51º13'W
35	291	IV		Chapecó (SC)		27º06'S	52º36'W
50	291	IV		Ivaiporã (PR)		24º15'S	51º44'W
56	291	IV		Paranavaí (PR)		23º04'S	52º31'W
268	291	IV		Goio Erê (PR)		24º09'S	53º01'W
233	291	II			Paso de los Toros	32º49'S	56º29'W
1	292	IV		Lajeado (RS)		29º26'S	51º58'W
7	292	IV		Canguçu (RS)		31º23'S	52º40'W
16	292	IV		Palmeiras das Missões (RS)		27º53'S	53º18'W
20	292	IV		Santana da Livramento (RS)		30º53'S	55º31'W

Nº LOC. MAPA	CANAL	CLASSE	LOCALIDADES			COORDENADAS GEOGRÁFICAS	
			ARGENTINA	BRASIL	URUGUAI	LATITUDE	LONGITUDE
21	292	IV		Santa Rosa (RS)		27º52'S	54º29'W
36	292	IV		Concórdia (SC)		27º13'S	52º01'W
41	292	IV		Apucarana (PR)		23º34'S	51º28'W
42	292	IV		Arapongas (PR)		23º25'S	51º26'W
49	292	IV		Iporã (PR)		23º59'S	53º38'W
98	292	I	San Isidro (BA)			34º29'S	58º31'W
232	292	II			La Paloma	34º40'S	54º09'W
11	293	IV		Erechim (RS)		27º37'S	52º16'W
23	293	IV		Santo Ângelo (RS)		28º18'S	54º16'W
29	293	IV		Soledade (RS)		28º49'S	52º30'W
58	293	IV		Pitanga (PR)		24º45'S	51º45'W
62	293	IV		Ubiratã (PR)		24º33'S	52º59'W
165	293	II			Salto	31º23'S	57º58'W
252	293	III			Sarandí del Yí	33º22'S	55º37'W
8	294	IV		Carazinho (RS)		28º17'S	52º47'W
269	294	IV		Rio Pardo (RS)		29º58'S	52º22'W
26	294	IV		São Gabriel (RS)		30º20'S	54º19'W

Nº LOC. MAPA	CANAL	CLASSE	LOCALIDADES			COORDENADAS GEOGRÁFICAS	
			ARGENTINA	BRASIL	URUGUAI	LATITUDE	LONGITUDE
28	294	IV		São Luiz Gonzaga (RS)		28º24'S	54º57'W
37	294	IV		Joaçaba (SC)		27º10'S	51º30'W
43	294	IV		Campo Mourão (PR)		24º02'S	52º22'W
52	294	IV		Mal.Cândido Rondon (PR)		24º34'S	54º04'W
164	294	II			Fray Bentos	33º07'S	58º18'W
222	294	II			Montevideo	34º54'S	56º11'W
4	295	IV		Bento Gonçalves (RS)		29º10'S	51º31'W
12	295	IV		Ijuí (RS)		28º23'S	53º54'W
270	295	IV		Formosa (PR)		24º18'S	53º20'W
231	295	I			Melo	32º22'S	54º10'W
33	296	IV		Venâncio Aires (RS)		29º35'S	52º11'W
44	296	IV		Cascavel (PR)		24º57'S	53º28'W
117	296	I	Rosario (SF)			32º57'S	60º40'W
147	296	I	Curuzú Cuatiã (CIES)			29º47'S	58º03'W
170	296	II			Trinidad	33º32'S	56º53'W
155	297	I	Posadas (MNES)			27º22'S	55º53'W
226	297	II			Tranqueras	31º12'S	55º45'W

Nº LOC. MAPA	CANAL	CLASSE	LOCALIDADES			COORDENADAS GEOGRÁFICAS	
			ARGENTINA	BRASIL	URUGUAI	LATITUDE	LONGITUDE
244	297	II			Minas	34º22'S	55º14'W
5	298	II		Cachoeira do Sul (RS)		30º02'S	52º53'W
53	298	II		Maringá (PR)		23º23'S	51º56'W
59	298	II		Ponta Grossa (PR)		25º05'S	50º09'W
82	298	I	La Plata (BA)			34º55'S	57º57'W
13	299	II		Porto Alegre (RS)		30º02'S	51º13'W
38	299	II		Lajes (SC)		27º48'S	50º19'W
48	299	II		Guarapuava (PR)		25º23'S	51º28'W
63	299	II		Umuarama (PR)		23º46'S	53º18'W
161	299	II			Rocha	34º28'S	54º20'W
9	300	II		Caxias do Sul (RS)		29º11'S	51º12'W
283	300	I		Pelotas (RS)		31º45'S	52º19'W
19	300	II		Santa Maria (RS)		29º41'S	53º48'W
31	300	IV		Uruguaiana (RS)		29º45'S	57º04'W
51	300	II		Londrina (PR)		23º18'S	51º09'W
117	300	I	Rosario (SF)			32º57'S	60º40'W
191	300	II			San José	34º22'S	56º42'W

APÊNDICE 4

M O D E L O D E F O R M U L Á R I O

Que deve ser empregado para notificar às Administrações uma nova consignação de frequência, uma modificação de uma consignação já existente e as características técnicas de instalação de estações incluídas no Apêndice....., conforme o Acordo.....

- (a) -----
Administração notifi-
ficante
- (b)
Nova consignação
- (c)
Modificação de
características
de uma consignação
- (d)
Anulação de
uma consignação
- (e) Notificação
Nº _____
Data _____

----- MHz-
Frequência consignada

----- 3----- 4-----
Data de entrada de serviço Indicativo de Chamada Nome da Estação Transmissora

Localidade (s) 5a	Coordenadas Geográficas		ERP (kW) 6a	Hma (m) 6b	Características da antena de transmis- são					Horário de fun- cionamento 8	Informação complemen- tária. 9
	Longitude 5b	Latitude 5c			7a	7b	7c	7d	7e		

ERP: Potência Efetiva
Radiada.

Hma: Altura média da
Antena.

Antena Onidirecional: 7a Ganho Médio (dB)
7b ângulo de abertura do(s) lóbulo(s) em direção de Adminis-
tração a qual se notifica.
Antena Diretiva: 7c Ganho médio da antenna (db) do(s) lóbulo(s) em direção da
Administração a qual se notifica.
7d Ganho máximo da antenna (dB) na direção da Administração a
qual se notifica.
7e Azimute do ganho mencionado em 7d, com relação ao Norte
geográfico, tomado no sentido horário.

9b----- Nome e direção postal da Administração
----- Direção telegráfica

Acordo-----COORD/-----